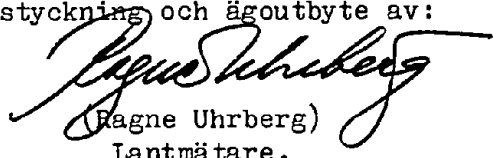


7.5:43/66

R Ö R B Ä C K S N Ä S 17 ³ och 17 ¹⁶		KARTA	Dnr 184/64	Uppr år 1965-66
Socken Lima		did avstyckning och ägoutbyte av:		
Kommun Lima		 (Ragne Uhrberg) Lantmätare.		
Län Kopparberg				

Beskrivning Skala 1:1000

0 10 20 30 40 50 60 meter

Beteckning på kartan	Areal hektar	R N:r
Från 17 ³ avstyckas:		
4 Åker	0,0419	
5 Åker	0,0900	
A Summa	0,1319	17 ²⁷
från 17 ¹⁶ avstyckas:		
1 Åker	0,0271	
2 Åker	0,1365	
3 Avr.j.	0,0261	17 ²⁸
B Summa	0,1897	
och		
6 Åker	0,0858	
7 Avr.j.	0,0427	17 ²⁹
C Summa	0,1285	

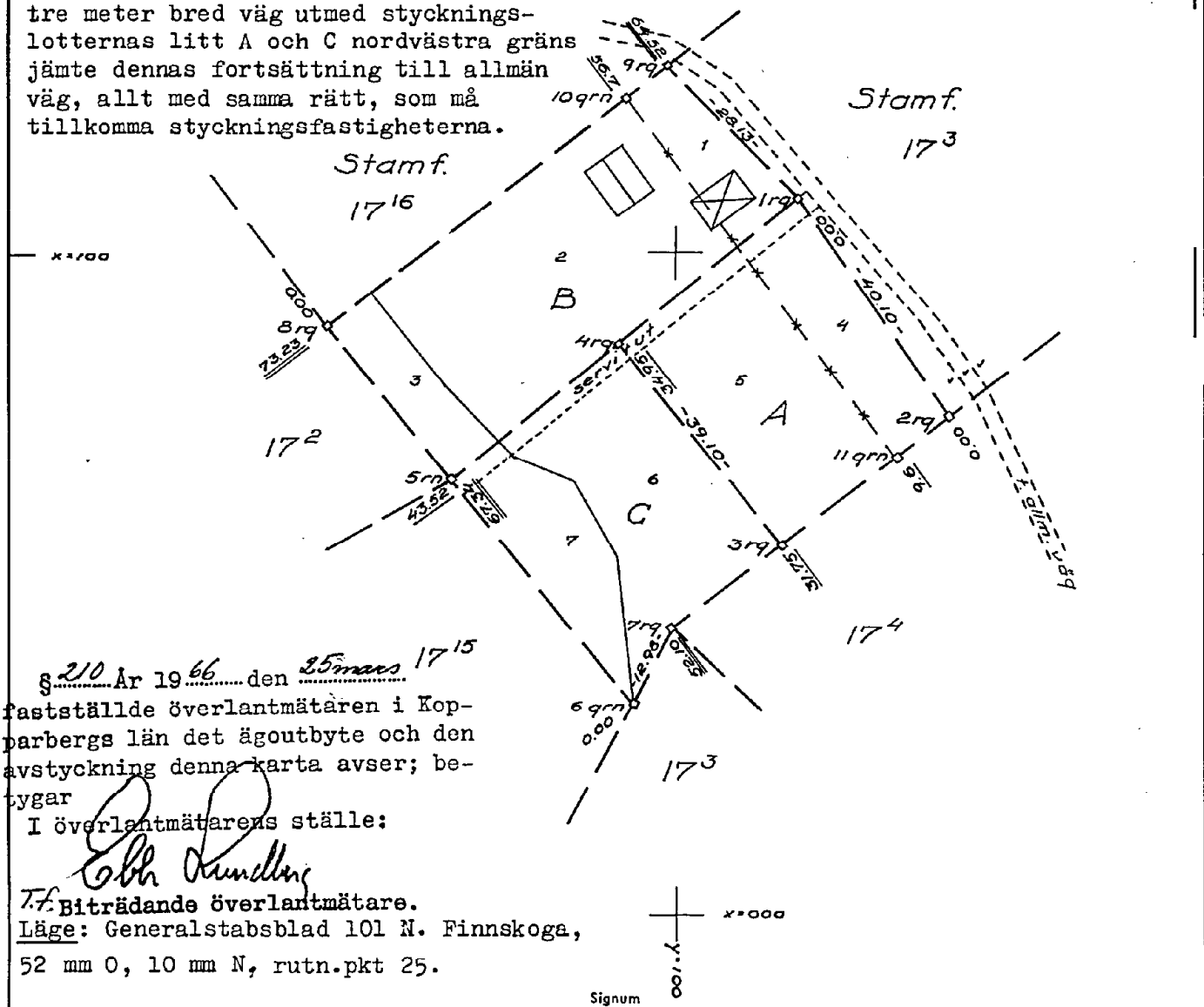
Nyttillkomna gränser: 8 - 10 -
9 - 1 - 5, 1 - 2 och 3 - 4.

Koordinatförteckning.

	x	y
1 rg	108,24	118,63
2 rg	75,05	141,13
3 rg	55,72	116,03
4 rg	86,27	91,47
5 grn	65,85	66,37
6 grn	31,91	93,71
7 rg	43,31	99,95
8 rg	89,02	47,79
9 rg	128,27	98,85

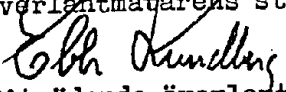
Servitut: Med de avstyckade områdena från 17³ och 17¹⁶ samt med stamfastigheten 17³ följer rätt att använda en tre meter bred väg utmed styckningslotternas litt A och C nordvästra gräns jämte dennas fortsättning till allmän väg, allt med samma rätt, som må tillkomma styckningsfastigheterna.

Ägoutbytesbeskrivning, se handl.



§ 210 År 1966 den 25 mars 1715 fastställde överlantmätaren i Kopparbergs län det ägoutbyte och den avstyckning denna karta avser; be-tygar

I överlantmätarens ställe:


 T. F. Biträdande överlantmätare.
 Läge: Generalstabsblad 101 N. Finnskoga,
 52 mm O, 10 mm N, rutn.pkt 25.

Bl. 0337. 12000 ex 64. SRA 460264

Arkivnr m m	Mätning	Koordber	Arealber	Kartering	Ritning
20-LIM-1276					188-66